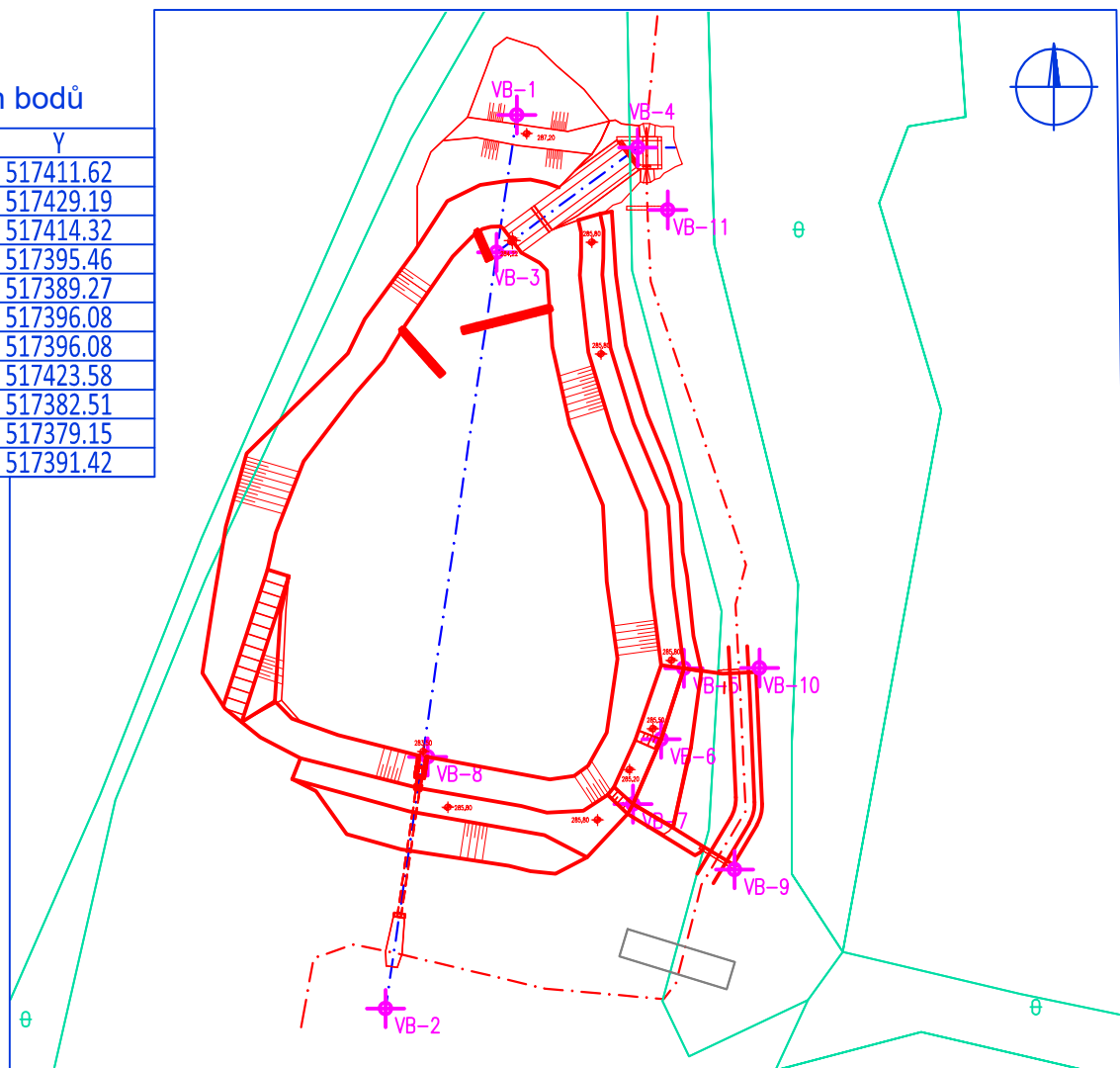


SITUACE VYTÝČENÍ STAVBY - PŘEDNÁDRŽ





M 1:1 000

Tabulka vytyčovacíh bodů

Ozn.	X	Y
VB-1	1176099.75	517411.62
VB-2	1176219.26	517429.19
VB-3	1176118.13	517414.32
VB-4	1176104.14	517395.46
VB-5	1176173.78	517389.27
VB-6	1176183.26	517396.08
VB-7	1176191.92	517396.08
VB-8	1176185.61	517423.58
VB-9	1176200.70	517382.51
VB-10	1176173.73	517379.15
VB-11	1176112.47	517391.42



Legenda

-  Katastr nemovitostí
-  Osa toku
-  Linie stavby
-  Vytyčovací body

Souřadnicový systém: S-JTSK
Výškový systém: Bpv

 HG partner s.r.o. Smetanova 200, 250 82 Úvaly www.hgpartner.cz			Paré č.:	
Investor: Povodí Moravy, státní podnik, Dřevařská 11, 602 00 Brno			Počet A4:	1
Odpovědný projektant:	Ing. Jaroslav Vrzák		Datum:	09/2020
Vypracoval:	Ing. Martin Hladík		Změna:	-
Akce: VD Ludkovice – odstranění sedimentů a přednádrž			Stupeň:	DPS
			Č. zakázky:	H-20/022
Název části: SITUAČNÍ VÝKRESY			Část:	C
Příloha: VYTÝČOVACÍ VÝKRES - PŘEDNÁDRŽ			Měřítko: 1:1 000	Č. přílohy: C.5.2